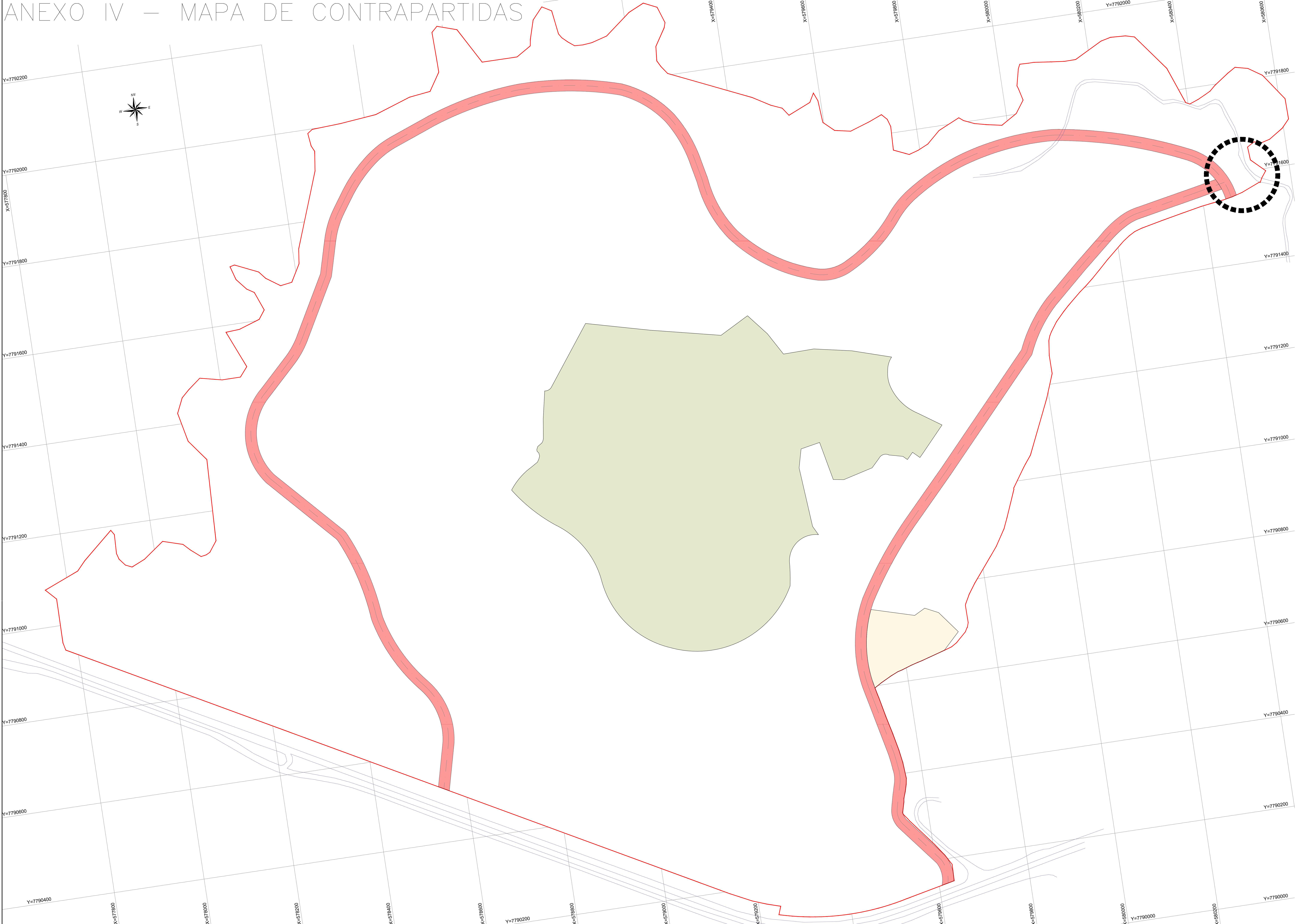






ANEXO IV – MAPA DE CONTRAPARTIDAS




MAPA DE CONTRAPARTIDAS

ESC 1:2.500

LEGENDA

- POLIGONAL TOTAL DA GLEBA
 DIRETRIZ VIÁRIA
 AIA-VI
 ÁREA INSTITUCIONAL (CERESP)
 PREVISÃO DE PONTE

DIRETORIA DE FISCALIAZADA		Betim, ____ de _____ de _____.	
	PREFETURA DE BETIM Prefeitura Municipal de Betim, Planejamento e Gestão	Assinatura: _____ <div style="text-align: right;"> Marco Túlio de Freitas Rezende Lara Secretário de Ordenamento Territorial e Habitação </div>	
TÍTULO <div style="font-size: 1.5em; font-weight: bold; margin-top: 10px;">OUC-S PARQUE VÊNUS</div>			
RESPONSÁVEL TÉCNICO GLAUCO SANTIAGO DIAS MARQUES		CREA A-36405-3	
DETALHE ANEXO IV - MAPA DE CONTRAPARTIDAS		FOLHA 04/04	
NÚMERO DO PROCESSO NA PREFEITURA 37.000/2024		DATA 18/06/2024	
INFORMAÇÕES COMPLEMENTARES			